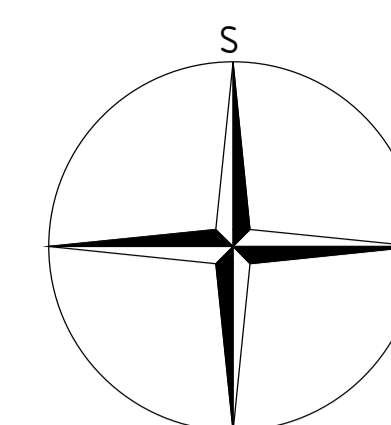


VÝKRES VEŘEJNĚ PROSPĚŠNÝCH STAVEB, OPATŘENÍ A ASANACÍ

1 : 5 000

ZÁZNAM O ÚČINNOSTI	
Správní orgán, který územní plán vydal:	Zastupitelstvo obce Střezimíř, dne 24. 9. 2018, pod č. usn. 3
Datum nabytí účinnosti:	10. 10. 2018
Oprávněná úřední osoba pořizovatele: Jméno a příjmení:	Ing. Hana Peřilová
Funkce:	referent odboru výstavby a územního plánování, Městský úřad Vořtice
Podpis:	
Otisk úředního razítka:	



ÚZEMNÍ PLÁN STŘEZIMÍŘ

VEŘEJNĚ PROSPĚŠNÉ STAVBY

Občanské vybavení

PO1 Plocha občanského vybavení - sportoviště (OS-N, Z11)

Veřejná prostranství

PP1 Plocha veřejné zeleně, zahrnující parkové úpravy, komunikaci, chodníky a inženýrské sítě (ZV-N, Z9)

Dopravní infrastruktura

VD1 Železniční trať č. 220 vč. souvisejících staveb (K.DI.1, K.DI.2)

VD2 Železniční trať č. 220 vč. souvisejících staveb (K.DI.1, K.DI.2)

VD3 Cyklostezka Střezimíř - Heřmaničky vč. souvisejících staveb - využití drážního tělesa (DSÚ-N5)

VD4 Turistická drážina Střezimíř - Mezno vč. souvisejících staveb občanské vybavenosti - využití drážního tělesa (DX-N)

VD5 Plocha pro komunikaci, chodníky a inženýrské sítě (DSm-N1)

VD6 Plocha pro komunikaci, chodníky a inženýrské sítě (DSm-N2)

VD7 Plocha pro komunikaci, chodníky a inženýrské sítě (DSm-N3)

Technická infrastruktura

VT1 Čistírna odpadních vod Střezimíř sever vč. souvisejících staveb (TI-N, Z3)

VT2 Čistírna odpadních vod Střezimíř jih vč. souvisejících staveb (TI-N, Z19)

VT3 Rozšíření vodojemu Střezimíř vč. souvisejících staveb (TI-N, Z15)

VEŘEJNĚ PROSPĚŠNÁ OPATŘENÍ

Opatření k podpoře nefunkčních prvků ÚSES

VU1 Lokální biokoridor LBK 1 Pravostranný přítok Záběhlického potoka - navržená část

VU2 Lokální biokoridor LBK 3 Horní Dobřejov - Černotice - navržená část

VU5 Lokální biokoridor LBK 9 Na dílech - navržená část

VU6 Lokální biokoridor LBK 9 Na dílech - navržená část

VU7 Lokální biokoridor LBK 9 Na dílech - navržená část

VU8 Lokální biocentrum LBC 10 Střezimíř - navržená část

VU9 Lokální biokoridor LBK 11 Na smrkových - navržená část

VU10 Lokální biocentrum LBC 12 Lhotský rybník a výsadby ke křižovatce - navržená část

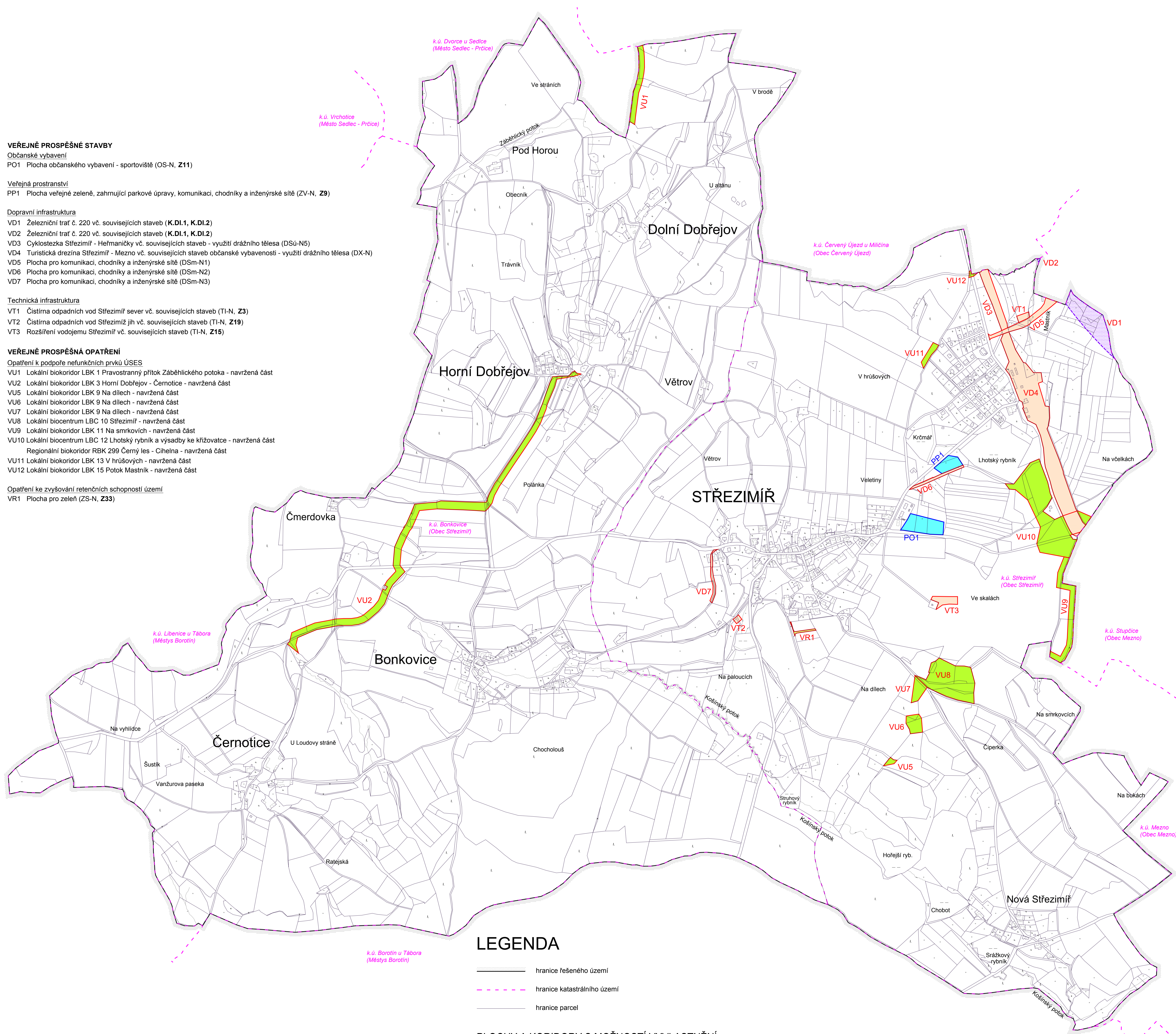
Regionální biokoridor RBK 299 Černý les - Cihelna - navržená část

VU11 Lokální biokoridor LBK 13 V hrůšových - navržená část

VU12 Lokální biokoridor LBK 15 Potok Mastník - navržená část

Opatření ke zvyšování retenčních schopností území

VR1 Plocha pro zeleň (ZS-N, Z33)



LEGENDA

- hranice řešeného území
- - - hranice katastrálního území
- hranice parcel

PLOCHY A KORIDORY S MOŽNOSTÍ VÝVLASTNĚNÍ

VEŘEJNĚ PROSPĚŠNÉ STAVBY

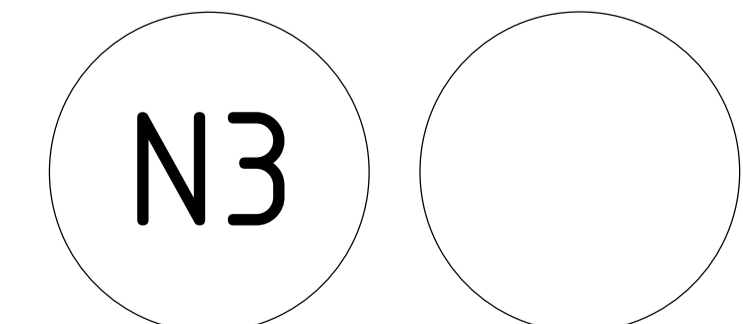
- VD1 dopravní infrastruktura, označení koridoru
- VD3 dopravní infrastruktura, označení plochy
- VT1 technická infrastruktura, označení plochy

VEŘEJNĚ PROSPĚŠNÁ OPATŘENÍ

- VU1 opatření k podpoře nefunkčních prvků ÚSES, označení plochy
- VR1 opatření ke zvyšování retenčních schopností území, označení plochy

PLOCHY S MOŽNOSTÍ UPLATNĚNÍ PŘEDKUPNÍHO PRÁVA

- PO1 občanské vybavení veřejné infrastruktury, označení plochy
- PP1 veřejná prostranství, označení plochy



PARÉ

ÚZEMNÍ PLÁN STŘEZIMÍŘ



MINISTERSTVO
PRO MÍSTNÍ
ROZVOJ ČR

Územní plán Střezimíř byl spolufinancován
z prostředků Ministerstva pro místní rozvoj

Pořizovatel:	Městský úřad Vořtice, odbor výstavby a úz. plánování
Schvalující orgán:	Zastupitelstvo obce Střezimíř
Zpracovatel:	Design M.A.A.T., s. r. o.
Zodpovědný projektant:	Ing. arch. Martin Jirovský, Ph.D., čKA 03 311
Projektant ÚSES:	Ing. Alexandra Čurnová, čKA 04 470
Datum: říjen 2018	Fáze: Čistopis
	M 1 : 5 000