






















# Zimní lyžařské trasy Greenways Čertovo Břemeno

## Seznam značených tras

-  Střeziměř (žst) - Větrov - Libenice (kříž) - Brtný - Cunkov - Ounuz (rozc) - Veletín - Myslkov
-  Libenice (kříž) - Sychrov - Nehonín - Jistebnice
-  Tábor (MHD) - Balkova Lhota (žst) - Vlášence - Smrčí - Sv. Magdaléna - Jistebnice - Na Skalce - Cunkov
-  Střeziměř (žst) - Hvíždalka - Borotín - Sudoměřice u Tábora (žst)
-  Ounuz (rozc) - Pod Busíny - Bezděkov - Růžena - Chyšky - Mozolov (hotel) - Nadějkov
-  Cunkov - Brtný - Nehonín - Smrčí - Sv. Magdaléna - Na hranicích - Nadějkov - Pod Busíny - Ounuz (rozc)
-  Tábor (MHD) - Balkova Lhota (žst) - Nový Kostelec - Borotín - Boratkov - Sychrov - Libenice (kříž)
-  Větrov - Červený Újezd
-  Cunkov - Ounuz (rozc) - Pod Busíny - Na Skalce - Cunkov (okruh)
-  Jistebnice - Sv. Magdaléna - Na hranicích - Brtec
-  Boratkov - Kamenná Lhota - Borotín / Kamenná Lhota - Nový Kostelec

## Legenda

-  červená
-  modrá
-  zelená
-  bílá
-  neznačeno
-  rozcestníky
-  hlavní východiště
-  2,5 kilometrů tras
-  parkoviště
-  lyžařské areály

