




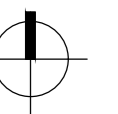



LEGENDA

-  hranice řešeného území
-  vedení VN s ochranným pásmem
-  silnice III. třídy s ochranným pásmem
-  zastavěné území
-  zastavitelné plochy, označení plochy



Hlavní projektant: Ing. arch. Martin Jirovský, PhD., MBA Převrátilská 330, 390 01, Tábor, ČKA 03 311		 CENTRUM SLUŽEB STARÉ MĚSTO WWW.CENTRUMSLUZEBTABOR.CZ PŘEVŘÁTILSKÁ 330, TÁBOR 390 01 ATELIER M.A.A.T.	
Zodpovědný projektant: Ing. arch. Martin Jirovský, PhD., MBA Převrátilská 330, 390 01, Tábor, ČKA 03 311			
Vedoucí projektu: Ing. Jaroslava Římalová, Blanice 16, Mladá Vožice 391 43		KÚ:	
Projektant: Ing. Jaroslava Římalová, Blanice 16, Mladá Vožice 391 43		p.č.:	
Investor:		Stupeň: STUDIE	
Akce: ÚZEMNÍ STUDIE STŘEZIMĚŘ - ÚS1		Datum: leden 2019	
Obsah: ŠIRŠÍ VZTAHY		Ozn. části:	
		Měřítko: 1:500	
		Č. výkresu: 01	
		Paré:	